Торопецкий район. Общедоступные охотничьи угодья (общая площадь – 87,7 тыс. га)

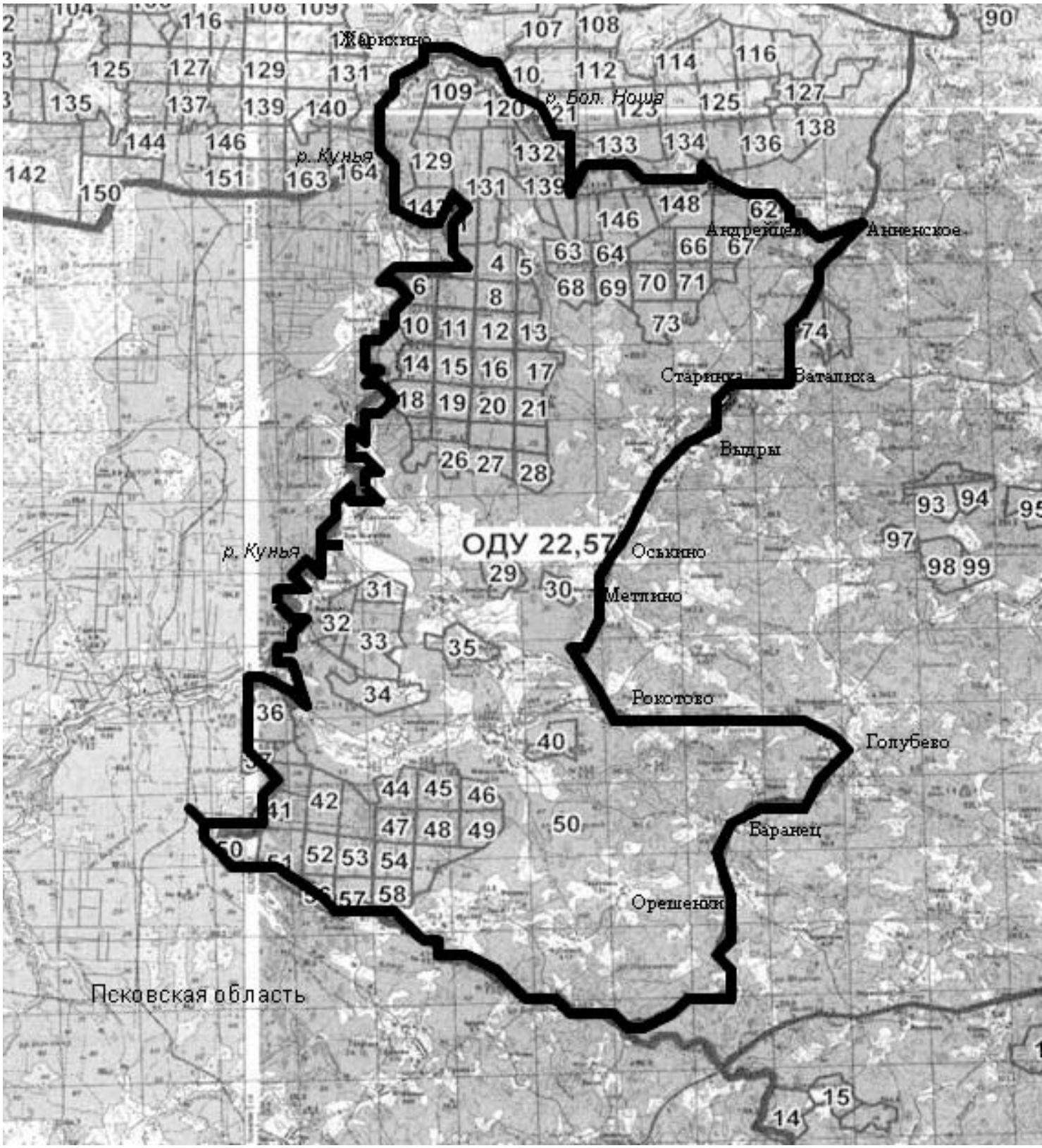

Участок 1 (площадь – 22,57 тыс. га)

Северная граница – от населенного пункта Жарихино на восток по руслу реки Большая Ноша до населенного пункта Андрейцево, далее до населенного пункта Анненское.

Восточная граница – от населенного пункта Анненское по дороге Голубево - Орешенки через населенные пункты Ваталиха, Старинка, Выдры, Оськино, Метлино, Рокотово, Голубево, Баранец, Орешенки, далее через точки с географическими координатами 56°26¢57,48² С.Ш. 31°12¢3,96² В.Д.; 56°26¢22,2² С.Ш. 31°9¢18,36² В.Д. до пересечения с административной границей Торопецкого района и Псковской области.

Южная граница – точки с географическими координатами 56°26¢22,2² С.Ш. 31°9¢18,36² В.Д., расположенной на административной границе Торопецкого района и Псковской области, по административной границе Торопецкого района и Псковской области до пересечения с рекой Кунья.

Западная граница – вниз по течению по руслу реки Кунья до населенного пункта Жарихино.

***

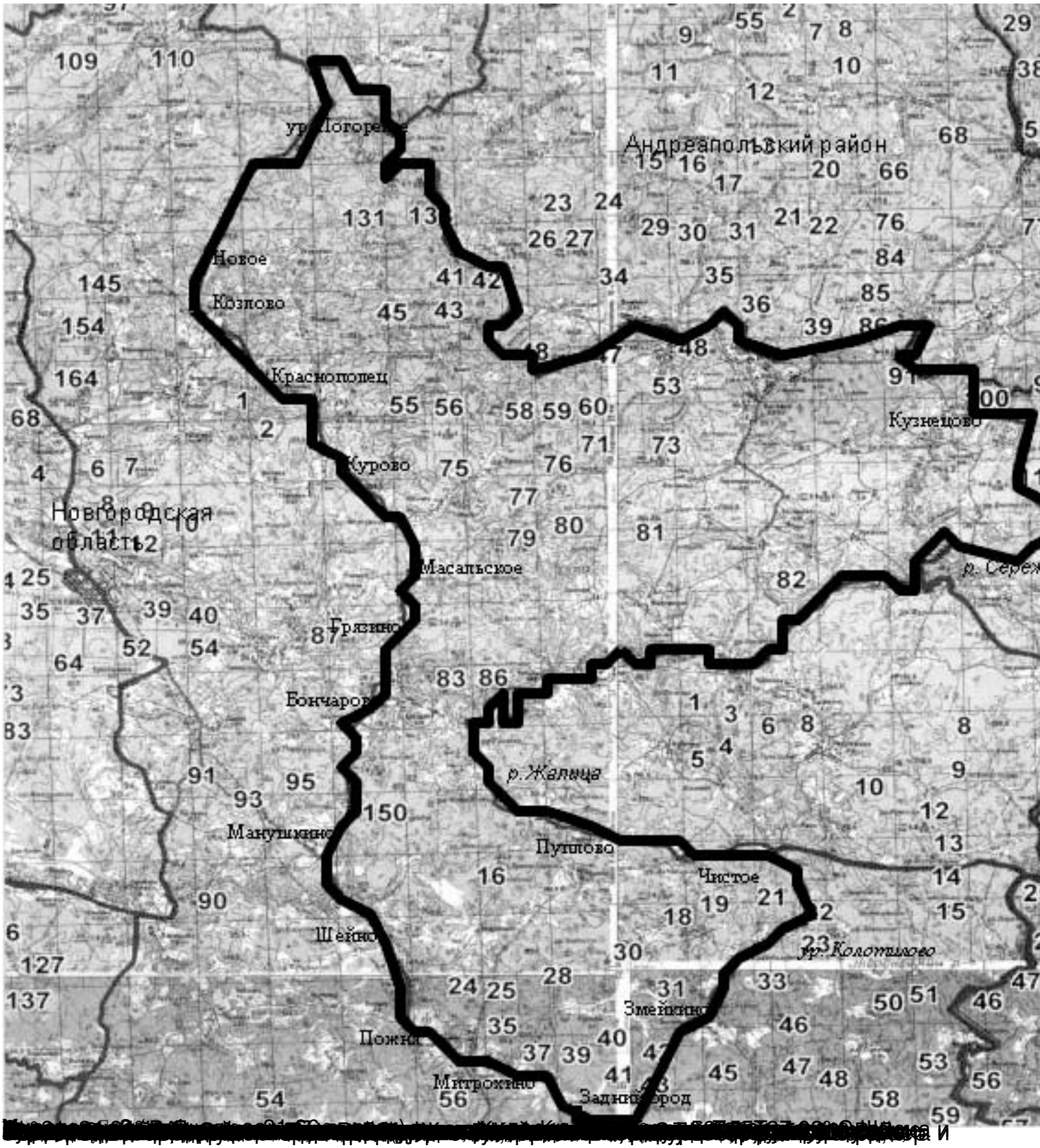
Андреапольский район
Новгородская область
Новое
Козлово
Краснополец
Курово
Масальское
Грязино
Бончаров
Манушино
Шейно
Пожня
Митрохино
Задний Бор
Путилово
Чистое
Змейкино
Кузнецово
р. Жальца
ур. Колотилово

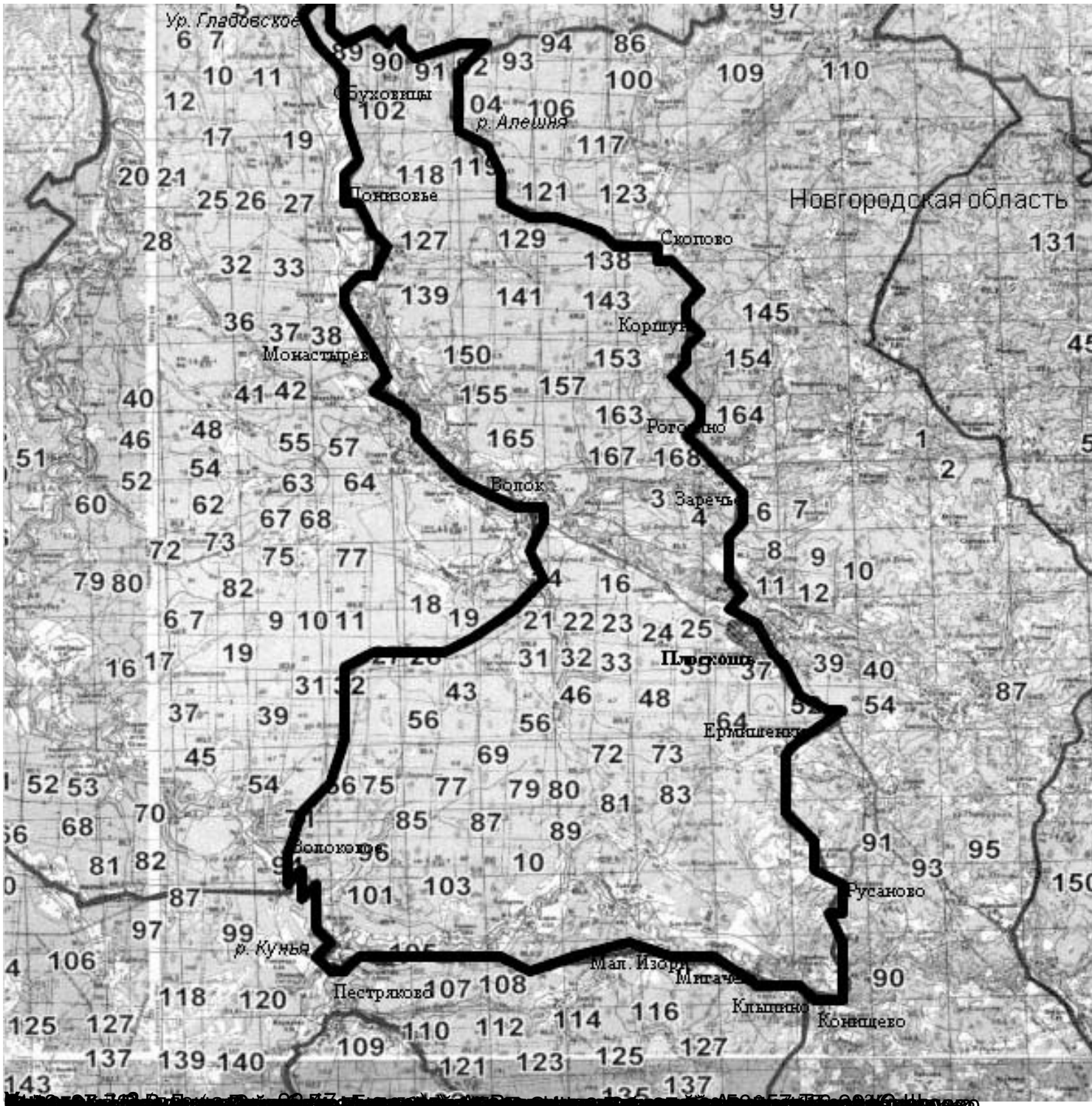
Ур. Гладовское
Буховицы
р. Алешня
Понизовье
Новгородская область
Скопово
Коршун
Монастырев
Рогозино
Волок
Заречье
Плоскошь
Ермишенки
Волоковое
Русаново
р. Кунья
Мал. Изорь
Мигачев
Пестряково
Клыпино
Конищево

[redacted]

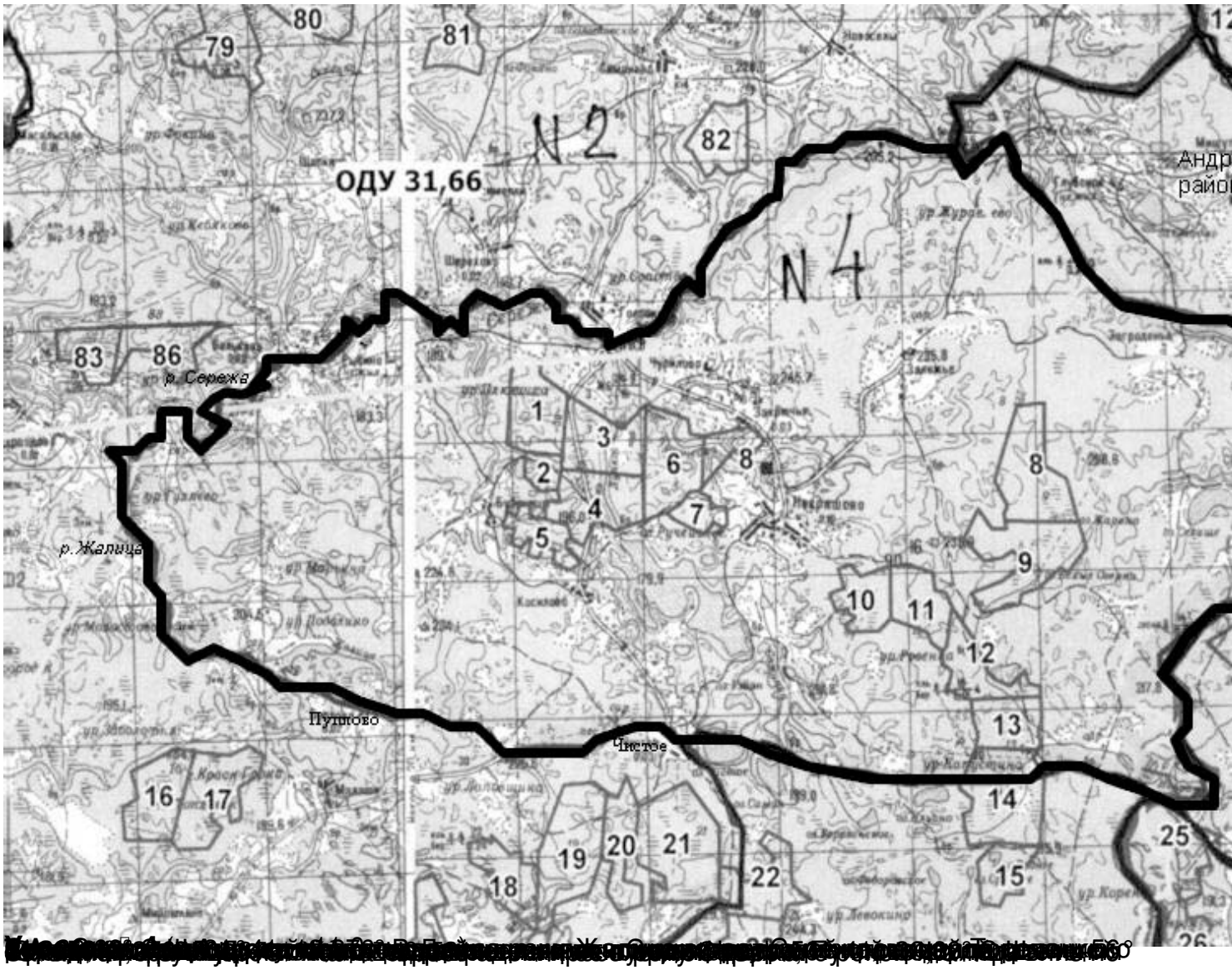
ОДУ 31,66
N 2
N 4
80
79
81
82
83
86
р. Сережа
р. Жалица
Пушково
Чистое
1
2
3
4
5
6
7
8
9
10
11
12
13
14
15
16
17
18
19
20
21
22
25