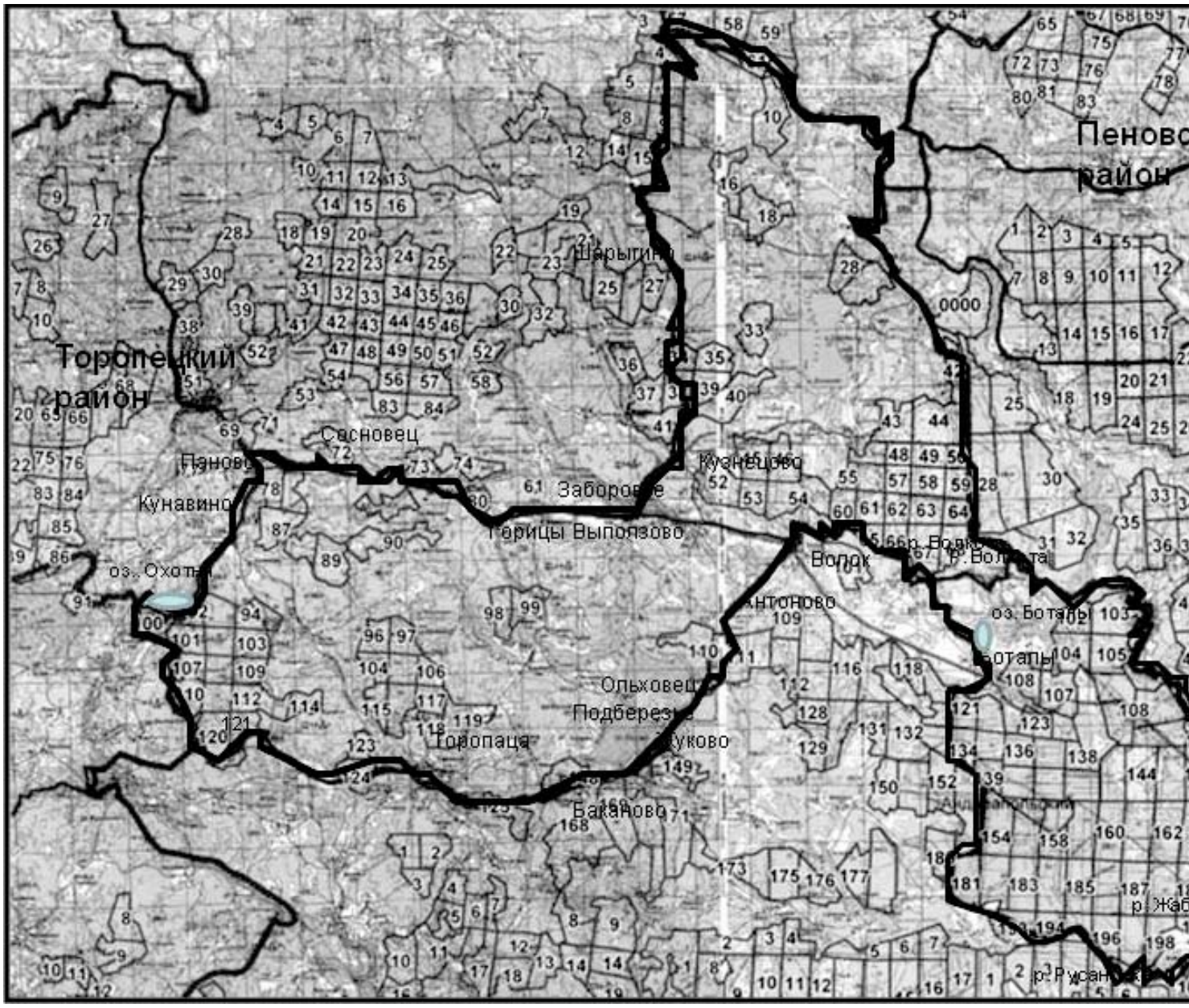

Участок 1 (площадь – 44,7 тыс. га)

Северная граница – от точки пересечения северо-восточной границы квартала № 3 Жуковского лесничества Бобровского участкового лесничества с административной границей Андреапольского и Пеновского районов в точке с географическими

координатами 57°1¢6,6² С.Ш. 31°58¢28,2² В.Д., далее на восток по административной границе Андреапольского и Пеновского районов через точку с географическими координатами 57°0¢43,2² С.Ш. 31°59¢40,2² В.Д., 57°0¢7,56² С.Ш. 32°2¢22,6² В.Д. до точки с географическими координатами 56°59¢2,4² С.Ш. 32°5¢48,1² В.Д.

Восточная граница – от точки с географическими координатами 56°59¢2,4² С.Ш. 32°5¢48,1² В.Д. на север по административной границе Андреапольского и Пеновского районов через точки с географическими координатами 56°57¢27² С.Ш. 32°5¢41,6² В.Д.; 56°57¢27² С.Ш. 32°4¢45,4² В.Д.; 56°54¢43² С.Ш. 32°8¢40,2² В.Д.; 56°51¢31,7² С.Ш. 32°8¢53,9² В.Д.; 56°50¢23,3² С.Ш. 32°12¢15,1² В.Д.; 56°50¢14,6² С.Ш. 32°14¢57,8² В.Д.; 56°47¢46,7² С.Ш. 32°19¢0,48² В.Д.; 56°46¢0,12² С.Ш. 32°20¢20,4² В.Д. до северо-западной оконечности озера Охват.

Южная граница – по западному берегу озера Охват через населенный пункт Бобровец, до устья реки Жаберка, далее вверх по руслу рек Жаберка, Русановка до пересечения с автодорогой Андреаполь – Костюшино – Торопаца. По автодороге Андреаполь – Костюшино – Торопаца до пересечения с северо-западной границей квартала № 181 Бобровского участкового лесничества, далее по западной границе квартала № 154, по южным границам кварталов №№ 139, 134, западным границам кварталов №№ 134, 121 Бобровского участкового лесничества до населенного пункта Боталы. От населенного пункта Боталы по западному берегу озера Боталы, далее по ручью до впадения в реку Волкота. По правому берегу реки Волкота до населенного пункта Волок. От населенного пункта Волок через населенные пункты Антоново, Ольховец, Подберезье, Жуково, Баканово, Торопаца, по южной границе кварталов №№ 121, 120 Бобровского участкового лесничества до пересечения с административной границей Андреапольского и Торопецкого районов в точке с географическими координатами 56°47¢38,4² С.Ш. 31°42¢0² В.Д.

Западная граница - от точки с географическими координатами 56°47¢38,4² С.Ш. 31°42¢0² В.Д., далее по административной границе Андреапольского и Торопецкого районов через северную границу квартала № 100 Бобровского участкового лесничества до озера Охотня. По юго-восточному берегу озера Охотня до населенного пункта Кунавино.

От населенного пункта Кунавино по автодороге Андреаполь – Бологово – Аксеново до населенного пункта Паново. От населенного пункта Паново по автодороге Песчаха – Кузнецово – Дмитрово – Любино через населенные пункты Сосновец, Горицы, Выползово, Заборовье, Кузнецово, далее по западным границам кварталов №№ 40, 38, 34 Бобровского участкового лесничества до населенного пункта Шарыгино. От населенного пункта Шарыгино через урочище Балтинка по западным границам кварталов №№ 15, 9, 6, 4 до пересечения северо-восточной границы квартала № 3

Жуковского лесничества Бобровского участкового лесничества с административной границей Андреапольского и Пеновского районов в точке с географическими координатами 56°59¢2,4² С.Ш. 32°5¢48,1² В.Д.

***

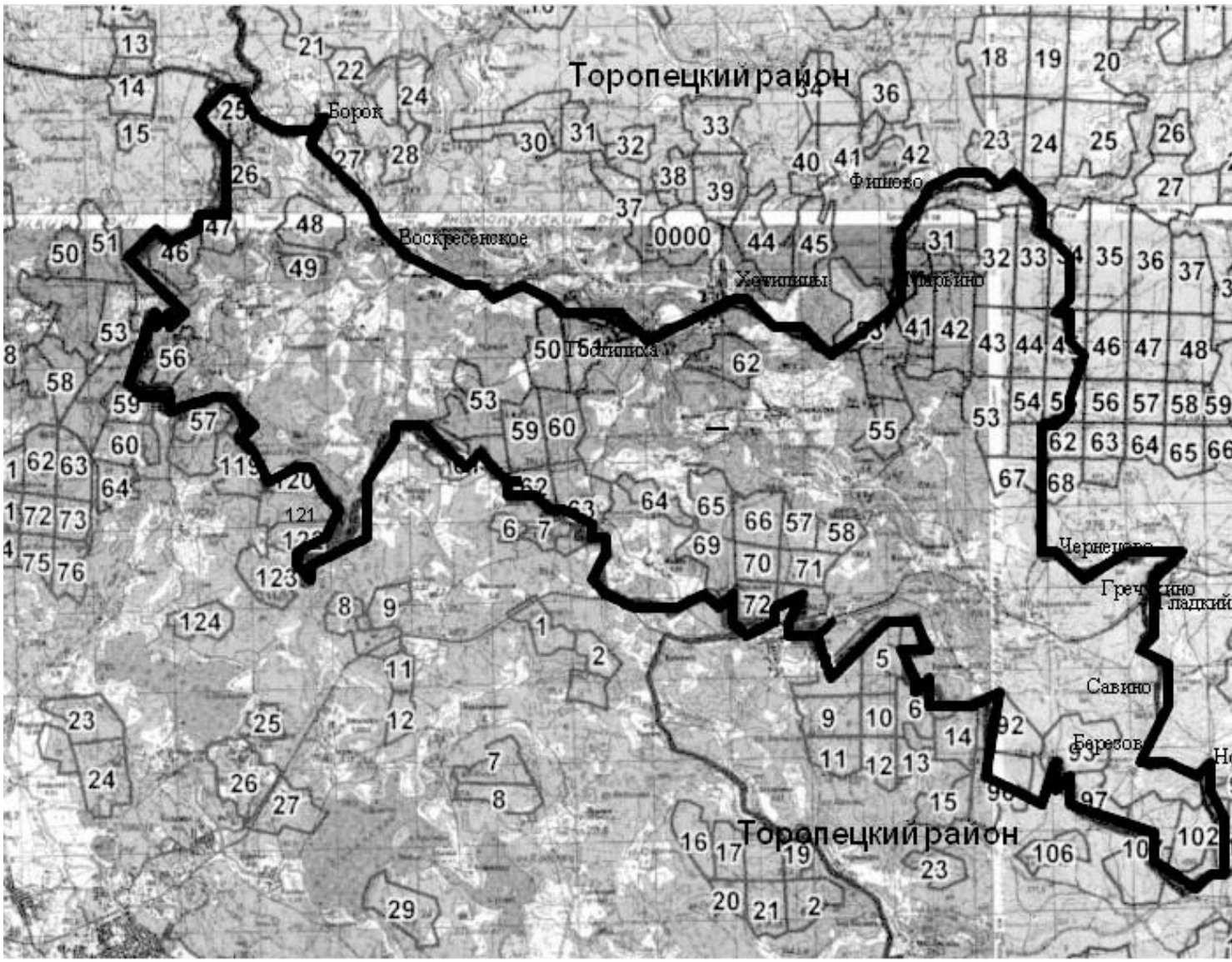

Участок 2 (площадь – 19,2 тыс. га)

Северная граница – от пересечения северной границы квартала № 25 Андреапольского участкового лесничества с административной границей Андреапольского и Торопецкого районов в точке с географическими координатами 56°41¢40,2² С.Ш. 31°41¢12,8² В.Д., далее по проселочной дороге до населенного пункта Борок. От населенного пункта Борок по автодороге Воскресенское – Борок через населенные пункты Воскресенское, Гостилиха, Хотилицы, Марьино, Фишово, до точки с географическими координатами 56°40¢21² С.Ш. 32°0¢41,4² В.Д.

Восточная граница – от точки с географическими координатами 56°40¢21² С.Ш. 32°0¢41,4² В.Д. на юг до населенного пункта Чернецово. От населенного пункта Чернецово через населенные пункты Гречухино, Гладкий Лог, Савино, Березово, Новая до пересечения с административной границей Андреапольского и Торопецкого районов в точке с географическими координатами 56°31¢10,9² С.Ш. 32°5¢41,2² В.Д.

Южная граница – от точки с географическими координатами 56°31¢10,9² С.Ш. 32°5¢41,2² В.Д. на запад по административной границе Андреапольского и Торопецкого районов через точки с географическими координатами 56°31¢37,9² С.Ш. 32°3¢56,5² В.Д.; 56°32¢43,8² С.Ш. 32°1¢36,12² В.Д.; 56°32¢17,8² С.Ш. 32°0¢42,5² В.Д.; 56°34¢37,2² С.Ш. 31°58¢13,8² В.Д.; 56°33¢54,3² С.Ш. 31°56¢1,32² В.Д.; 56°34¢53,4² С.Ш. 31°55¢24,9² В.Д.; 56°34¢23,8² С.Ш. 31°53¢47,7² В.Д.; 56°34¢59,5² С.Ш. 31°50¢30,48² В.Д.; 56°37¢11,28² С.Ш. 31°45¢47,88² В.Д.; 56°35¢14,28² С.Ш. 31°42¢33,12² В.Д.; до пересечения с восточной границей квартала № 121 Андреапольского участкового лесничества.

Западная граница – от пересечения восточной границы квартала № 121 Андреапольского участкового лесничества с административной границей Андреапольского и Торопецкого районов, далее по административной границе Андреапольского и Торопецкого районов через точки с географическими координатами 56°36¢26,64² С.Ш. 31°42¢11,88² В.Д.; 56°37¢35,76² С.Ш. 31°41¢29,04² В.Д.; 56°37¢51,96² С.Ш. 31°39¢0,72² В.Д.; 56°38¢43,44² С.Ш. 31°40¢13,08² В.Д.; 56°39¢21,24² С.Ш. 31°39¢0,72² В.Д.; 56°40¢16,68² С.Ш. 31°41¢7,8² В.Д. до пересечения с северной границей квартала № 25 Андреапольского участкового лесничества.

***

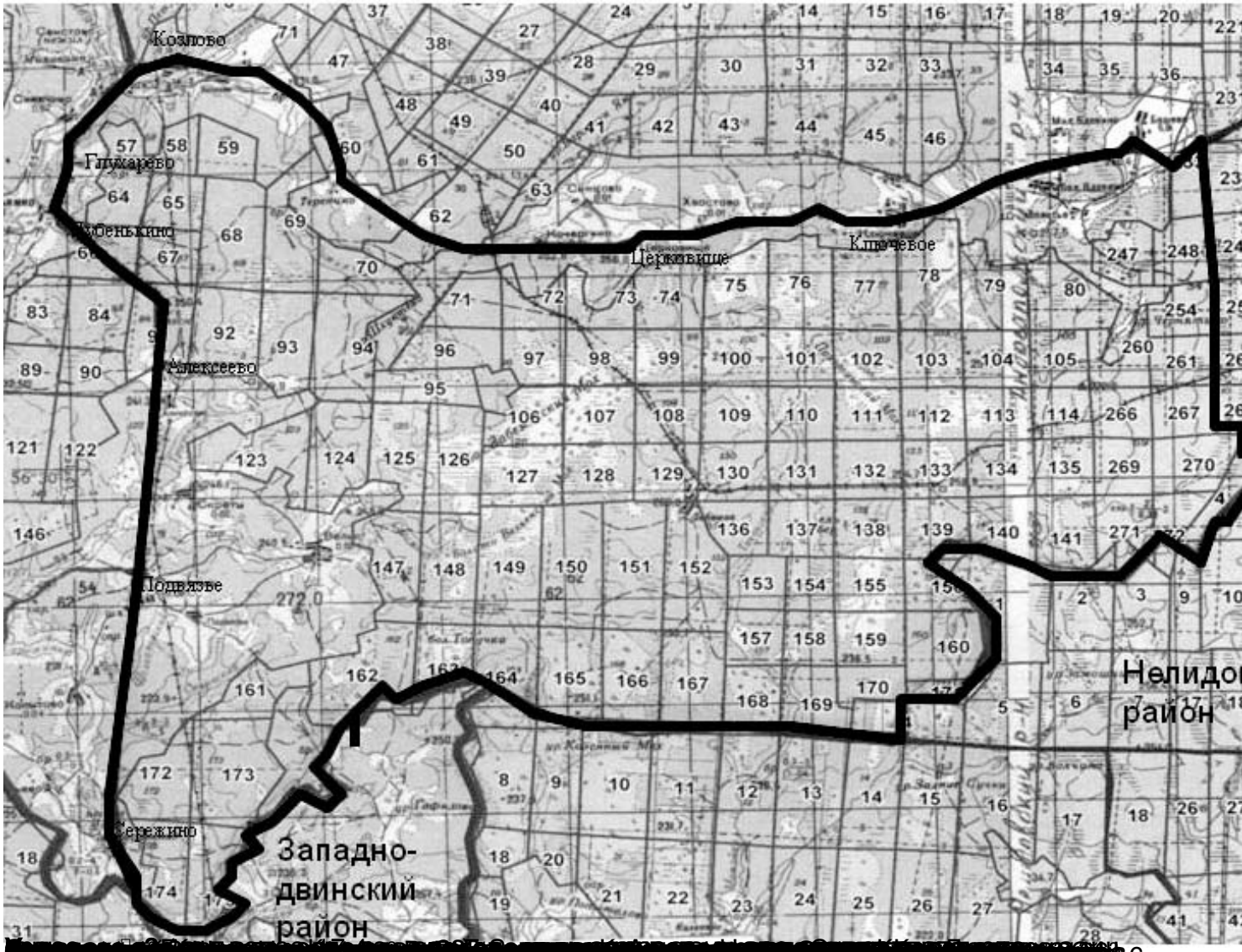
Козлово
Глухарево
Ключевое
Алексеево
Подвязье
Западно-
двинский
район
Нелидо
район